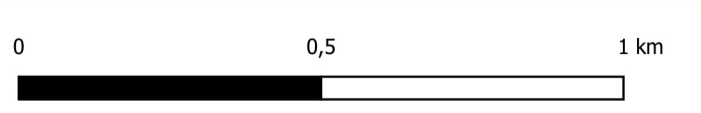
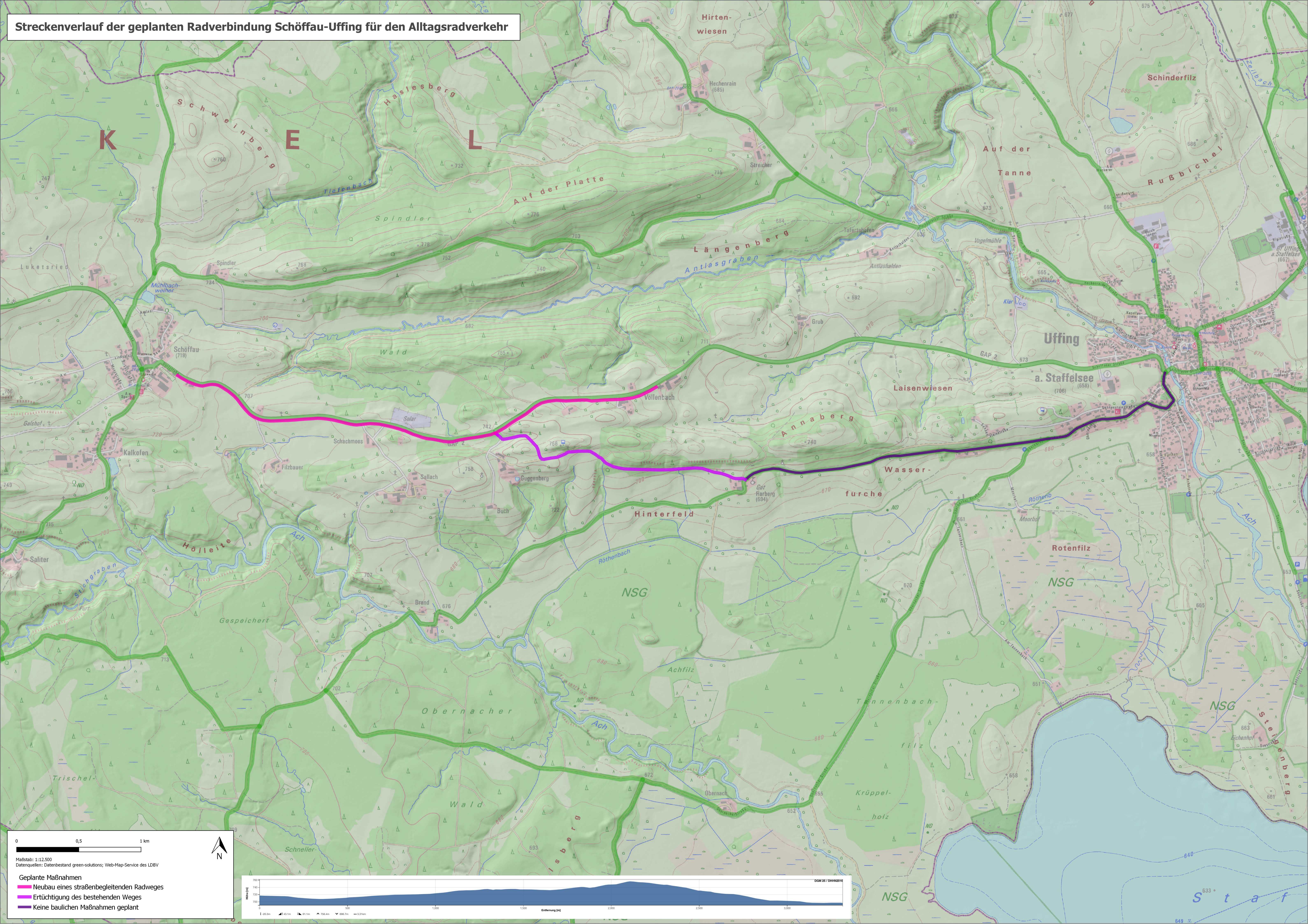
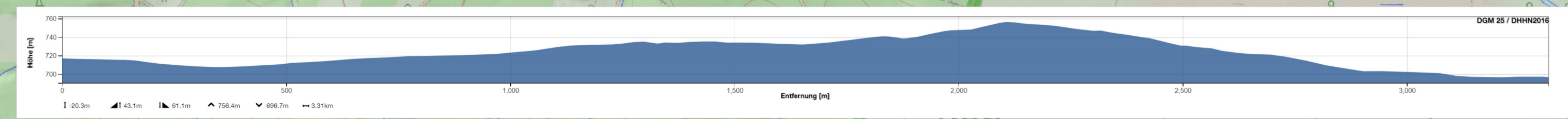


**Streckenverlauf der geplanten Radverbindung Schöffau-Uffing für den Alltagsradverkehr**



Maßstab: 1:12.500  
 Datenquellen: Datenbestand green-solutions; Web-Map-Service des LDBV

- Geplante Maßnahmen**
- Neubau eines straßenbegleitenden Radweges
  - Ertüchtigung des bestehenden Weges
  - Keine baulichen Maßnahmen geplant



DOM 25 / DHH0016